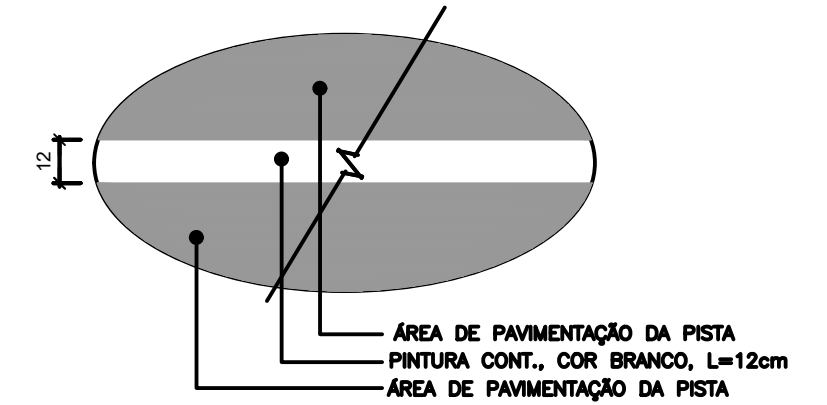
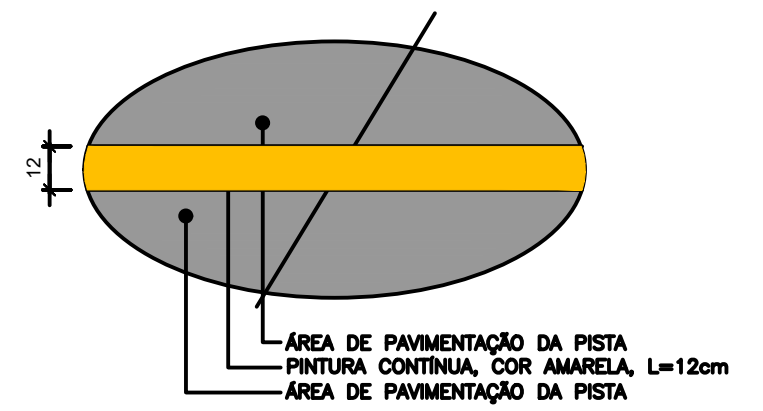
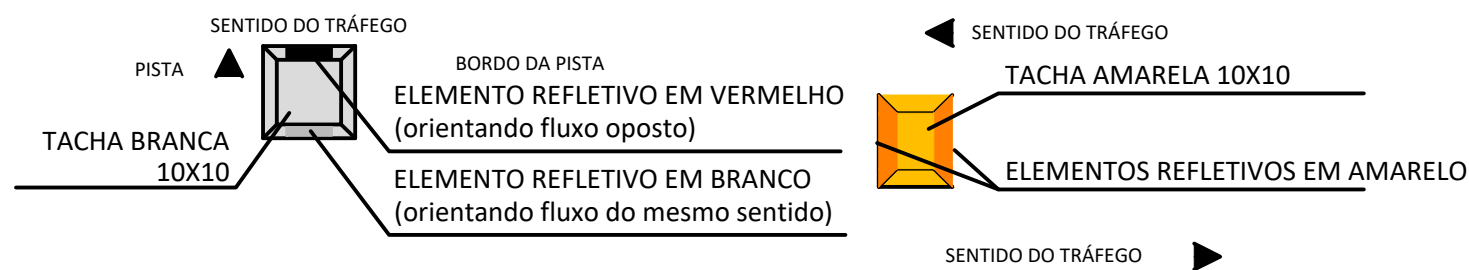


DETALHES SINALIZAÇÃO HORIZONTAL



DETALHES SINALIZAÇÃO ÓPTICA
(COTAS EM CENTÍMETROS)



PREFEITURA MUNICIPAL DE ROCA SALES

TIPO: DRENAGEM DETALHAMENTOS	PROPRIETÁRIO: _____	DATA: 2025
LOCAL: ESTRADA MARECHAL DEODORO	RESPONSÁVEL TÉCNICO: _____	ESCALA:
TRECHO: ENTRE A ESTACA 0+000,00 ATÉ A ESTACA 3+029,32		PRANCHA: DET-1
ÁREA: 3.029,32m X 7,00m + 0,00 (BOCAS)= 21.205,24 m²		