







ESTACA	0+340	0+360	0+380	0+400	0+420	0+440	0+460	0+480	0+500	0+520	0+540	0+560	0+580	0+600	0+620	0+640				
COTAS	57,41	57,23	57,11	56,67	56,02	55,78	55,72	55,86	56,33	56,71	57,25	58,07	59,37	61,09	63,19	64,63				
TRER.	57,78	57,62	57,45	57,02	56,37	56,08	56,05	56,22	56,63	57,13	57,63	58,42	59,72	61,44	63,53	64,99				
PROJ.	0,37	0,39	0,35	0,35	0,35	0,30	0,33	0,36	0,31	0,43	0,38	0,35	0,34	0,35	0,34	0,37				
COTA V.																				
PLANIMET.	R=541,315 D=55,582		TANGENTE L=3,351		R=260,013 D=51,566		TANGENTE L=9,084		R=48,058		TANGENTE L=15,340		R=258,240 D=52,897		TANGENTE L=30,358		R=272,832 D=23,590		TANGENTE L=134,010	

LEGENDA

-  Placa R-19 (Velocidade Máxima Permitida)
-  Placa A-2.a (Curva a Esquerda)
-  Placa A-2.b (Curva a Direita)
-  Placa A-3.b (Curva Sinuosa a Direita)
-  LFO-1 (Linha Simples Continua Amarela E=12cm)
-  LBO-01 (Linha Continua Branca E=12cm)



PREFEITURA MUNICIPAL DE ROCA SALES



TIPO: IMPLANTAÇÃO + PAVIMENTAÇÃO COM CBUQ	PROPRIETÁRIO:	DATA:
SINALIZAÇÃO	PREFEITURA MUNICIPAL DE ROCA SALES PREFEITO JONES WUNSCH	09/2025
LOCAL: ESTRADA GERAL DA LINHA MARECHAL DEODORO	RESPONSÁVEL TÉCNICO:	ESCALA: Horizontal: 1/1000 Vertical: 1/200
TRECHO: ESTACA 0+320 ATÉ 0+640	ENG. CIVIL JAIRO MARASCA CREA RS-260685	PRANCHA: SIN-2
ÁREA: 2.240,00M²		