







| | | | | | | | | | | | | | | | | | | | | | | | | |
|-----------|----------|----------------------|--------|-----------|----------------------|--------|---------|----------|----------------------|--------|-----------|----------------------|--------|----------|-----------|----------------------|--|----------|-----------|----------------------|--|---------|----------|----------|
| ESTACA | 2+260 | 2+280 | 2+300 | 2+320 | 2+340 | 2+360 | 2+380 | 2+400 | 2+420 | 2+440 | 2+460 | 2+480 | 2+500 | 2+520 | 2+540 | 2+560 | | | | | | | | |
| COTAS | 98,94 | 100,14 | 101,83 | 103,50 | 104,85 | 106,66 | 107,91 | 106,73 | 105,95 | 105,94 | 106,68 | 107,60 | 106,59 | 105,63 | 105,87 | 107,24 | | | | | | | | |
| TRER. | 99,40 | 100,63 | 102,21 | 103,85 | 105,50 | 107,14 | 108,17 | 107,17 | 106,38 | 106,35 | 107,08 | 108,03 | 106,92 | 105,95 | 106,17 | 107,56 | | | | | | | | |
| PROJ. | 0,46 | 0,49 | 0,38 | 0,35 | 0,64 | 0,48 | 0,26 | 0,44 | 0,43 | 0,41 | 0,40 | 0,43 | 0,33 | 0,32 | 0,30 | 0,31 | | | | | | | | |
| COTA V. | R=46,166 | | | | | | | | | | | | | | | | | | | | | | | |
| PLANIMET. | D=39,453 | TANGENTE L=13,805 | | R=311,825 | TANGENTE D=30,526 | | L=0,513 | R=43,402 | TANGENTE L=33,562 | | R=167,177 | TANGENTE D=28,309 | | L=14,975 | R=248,201 | TANGENTE D=30,520 | | L=24,958 | R=131,271 | TANGENTE D=38,157 | | L=7,527 | R=61,536 | D=40,607 |

LEGENDA

-  Placa R-19 (Velocidade Máxima Permitida)
-  Placa A-2.a (Curva a Esquerda)
-  Placa A-2.b (Curva a Direita)
-  Placa A-3.b (Curva Sinuosa a Direita)
-  LFO-1 (Linha Simples Contínua Amarela E=12cm)
-  LBO-01 (Linha Contínua Branca E=12cm)



PREFEITURA MUNICIPAL DE ROCA SALES



| | | |
|--|---|--|
| TIPO: IMPLANTAÇÃO + PAVIMENTAÇÃO COM CBUQ | PROPRIETÁRIO: | DATA: |
| SINALIZAÇÃO | PREFEITURA MUNICIPAL DE ROCA SALES PREFEITO JONES WUNSCH | 09/2025 |
| LOCAL: ESTRADA GERAL DA LINHA MARECHAL DEODORO | RESPONSÁVEL TÉCNICO: | ESCALA: Horizontal: 1/1000 Vertical: 1/200 |
| TRECHO: ESTACA 2+240 ATÉ 2+560 | ENG. CIVIL JAIR MARASCA CREA RS-260685 | PRANCHA: SIN-8 |
| ÁREA: 2.240,00M² | | |