







ESTACA	2+580	2+600	2+620	2+640	2+660	2+680	2+700	2+720	2+740	2+760	2+780	2+800	2+820	2+840	2+860	2+880
COTAS	109,04	110,29	110,99	111,42	110,91	111,26	112,72	113,79	114,37	115,39	117,13	118,85	120,58	122,68	123,93	125,21
TRER.	109,25	110,51	111,32	111,66	111,58	111,81	113,14	114,14	114,76	115,83	117,47	119,10	120,74	122,37	124,01	125,09
PROJ.	0.21	0.23	0.32	0.24	0.66	0.55	0.41	0.36	0.39	0.44	0.33	0.25	0.16	-0.31	0.08	-0.11
COTA V.																
PLANIMET.	TANGENTE R=125,442 L=6,688 D=44,880		TANGENTE L=25,143		R=64,397		TANGENTE L=12,651 R=201,337 D=23,746		TANGENTE L=18,271 R=822,570 D=26,548		TANGENTE L=37,329		R=90,947 D=93,781			

LEGENDA

-  Placa R-19 (Velocidade Máxima Permitida)
-  Placa A-2.a (Curva a Esquerda)
-  Placa A-2.b (Curva a Direita)
-  Placa A-3.b (Curva Sinuosa a Direita)
-  LFO-1 (Linha Simples Continua Amarela E=12cm)
-  LBO-01 (Linha Continua Branca E=12cm)



PREFEITURA MUNICIPAL DE ROCA SALES



TIPO: IMPLANTAÇÃO + PAVIMENTAÇÃO COM CBUQ	PROPRIETÁRIO:	DATA:
SINALIZAÇÃO	PREFEITURA MUNICIPAL DE ROCA SALES PREFEITO JONES WUNSCH	09/2025
LOCAL: ESTRADA GERAL DA LINHA MARECHAL DEODORO	RESPONSÁVEL TÉCNICO:	ESCALA: Horizontal: 1/1000 Vertical: 1/200
TRECHO: ESTACA 2+560 ATÉ 2+880	ENG. CIVIL JAIRO MARASCA CREA RS-260685	PRANCHA: SIN-9
ÁREA: 2.240,00M²		